














-  Vorranggebiet Naturschutz und Landschaftspflege auf Gewässern
-  Vorbehaltsgebiet Naturschutz und Landschaftspflege
-  Vorbehaltsgebiet Naturschutz und Landschaftspflege auf Gewässern
-  Vorbehaltsgebiet Kompensation und Entwicklung
-  Tourismusschwerpunkttraum
-  Tourismusraum/
Tourismusentwicklungsraum
-  Vorbehaltsgebiet Landwirtschaft
-  Vorbehaltsgebiet Fischerei
-  Vorranggebiet Trinkwasser
-  Vorbehaltsgebiet Trinkwasser
-  Vorbehaltsgebiet Küstenschutz
-  Vorranggebiet Rohstoffsicherung
(Kies K; Kiessand Ks; Sand S; Ton T; Kreidekalk Ka; Torf Tf)
-  Vorbehaltsgebiet Rohstoffsicherung
(Kies K; Kiessand Ks; Sand S; Ton T; Kreidekalk Ka; Torf Tf)
-  Eignungsgebiet Windenergieanlagen

-  Übergabestation Ferngas / geplant
-  Regionalflughafen mit Bauschutz-/
Siedlungsbeschränkungsbereich
-  Sonstiger Flugplatz
-  Autobahnanschlussstelle
-  Haltepunkt Fernverkehr
-  Haltepunkt Regionalverkehr / geplant
-  Wichtiger Schifffahrtsweg
-  Übergang über die Grenze / geplant
-  Übergang über die Grenze / geplant
-  Große militärische Anlage
- Grenzen**
-  Grenze der Planungsregion

Rasterdaten der Kreiskarte DKK 1 : 100 000 Mecklenburg-Vorpommern, LVemA M-V

© LVemA M-V
Nr. V/3/2000

Vervielfältigung nur mit Erlaubnis des Herstellers. Als Vervielfältigung, auch von Teilen, gelten z.B. Nachdruck, Fotokopie, Mikroverfilmung, Digitalisieren, Scannen sowie Speicherung auf Datenträgern

Bearbeitung / Kartographie: Amt für Raumordnung und Landesplanung Vorpommern

Herausgeber: Regionaler Planungsverband Vorpommern

Stand: August 2010

